

## **Arrampicare sull'acqua - le falesie della Gran Rotsa in Valle di Susa**

*No non sto parlando delle varie località di mare dove si scala ma molto più semplicemente di una falesia a 60 chilometri da Torino dove l'acqua è una presenza costante e non sempre gradita, ma che con qualche piccolo accorgimento può solo rendere piacevole la giornata.*

La Val Clarea posta sul territorio del Comune di Giaglione è una piccola valle laterale della val di Susa e vi si accede dalla val Cenischia tramite la carrozzabile SS 25 del colle del Moncenisio.

La storia di questo angolo di valle va ricercata addirittura prima dell'anno mille per transitare poi nella mani della Contessa di Adelaide di Susa e successivamente in quelle di tale nobile Maria Bona. Costei moglie di Andrea Aschieri de Jalliono feudatario locale era molto attenta alle sorti della comunità, infatti è a lei che si deve la costruzione del canale che solca per intero la parete rocciosa del Toasso Bianco e che irriga i campi a monte di Giaglione in precedenza solo serviti da rare fonti di risorgive.

Tale canale venne realizzato grazie alla nobildonna, la quale si narra che per lo scopo donò un emina colma d'oro (contenitore ed unità di misura per il grano). Fu terminato nel 1400, ed era un'opera di alta ingegneria in quanto il suo alveo che si sviluppa per più di 500 metri lineari, taglia le strapiombanti pareti dei contrafforti del versante sinistro della Val Clarea ad un'altezza sino a trecento metri.

Per arrivare ai giorni nostri, le pareti rocciose sono immerse in un piacevole contesto alpino di mezza montagna e si trovano in uno dei luoghi più caratteristici e suggestivi dell'intera vallata ove la falesia alta del Greisun offre un colpo d'occhio sulla bassa val di Susa veramente impagabile.

Le pareti, ben soleggiate e ad una quota modesta, sono ideali per le mezze stagioni, l'accesso e l'ubicazione sono poi fortemente caratterizzati dalla presenza costante del canale e del sentiero che lo percorre. Questo è a tratti molto esposto ed in diversi punti è più simile ad una cengia e dona una simpatica sensazione di vuoto mitigata però dalla presenza di una robusta balastra di ultima realizzazione.

Dopo un primo approccio alpinistico avvenuto negli anni '70, le pareti hanno visto una frequentazione più assidua solo verso la fine degli anni '80 dove si poteva arrampicare anche nella falesia bassa posta sulla strada, poi via via la frequentazione è andata scemando anche a causa di temporanee chiusure all'accesso dei settori date dal oggettivo pericolo della caduta di sassi dall'alto.

Quindi dopo un lungo oblio nel 2005 il gruppo di Altox, dopo un preventivo lavoro di bonifica, ha riattrezzato a resinati quasi tutti i settori dando nuova vita ad una falesia che mescolando ambiente, difficoltà abbordabili, ottima chiodatura e roccia perfetta ha visto moltiplicarsi i suoi frequentatori.

La roccia è uno gneiss-minuto detto anche dell'Ambin ed è sempre molto lavorato, in alcuni settori sembra addirittura di arrampicare sul calcare in quanto abbondano coppelle e concrezioni tipiche di questo tipo di roccia. L'arrampicata è sempre esterna ed elegante e si svolge principalmente su muri talvolta anche leggermente strapiombanti dove non di rado per la progressione si utilizzano dei grossi quarzi.

I settori sono molti ed offrono difficoltà per tutti i gusti arrivando sino al 7a ma anche se quasi tutto sembrava fatto negli ultimi anni un gruppo di inossidabili chiodatori ha intravisto nuove possibilità e così sono nati altri 16 itinerari. Anzi veramente sarebbero 17 ma essendo molto superstizioso preferisco dire 16 bis... perché i due tiri trad partono insieme ed arrivano alla stessa calata.

Per quanto riguarda la corda su alcuni tiri è necessaria quella da 70 metri ma il vero problema è dato dal fatto che per quante acrobazie uno faccia è impossibile non farla finire a mollo nel canale. Ma nei giorni scorsi degli amici mi hanno svelato un geniale trucchetto che permette di scalare tutto il giorno senza minimamente bagnare la corda. Si tratta di utilizzare un comunissimo cordino di nylon da 2 o al massimo da 4 millimetri della stessa lunghezza della corda utilizzata per arrampicare. Quando avrete terminato la calata e dovrete recuperare la corda, all'estremità di questa legherete (come da foto allegata) il capo del cordino che possiamo chiamare, di servizio, al capo della corda. Quindi recuperando il ramo opposto, questo salirà, attraverserà la sosta e trattenendolo opportunamente impedirà la caduta libera del ramo della vostra corda che sarebbe finito in acqua.

In questa falesia si può arrampicare tutto l'anno ma data l'esposizione a sud-ovest delle pareti, anche nelle belle giornate invernali ci si può ritrovare in maglietta.

#### **ACCESSO:**

Raggiunta Susa tramite l'A32 del Frejus, oppure a mezzo delle due statali che percorrono la valle, imboccare la strada Statale n° 25 in direzione del Valico del Moncenisio. Oltrepassato l'abitato di Giaglione, dopo alcuni tornanti prendere a sinistra la carrozzabile per la Val Clarea e Santa Chiara, seguirla per circa un chilometro fino ad un gruppo di case, Pian Delle Rovine ove voltare a sinistra inoltrandosi nella Val Clarea per circa 400 metri. Dove la strada inizia a scendere, in prossimità di una doppia curva e di alcune baite, parcheggiare.

Si nota poco sopra una bacheca in legno, con annessa la piantina del sito d'arrampicata, da qui inizia il sentiero che costeggiando il canale, porta ai settori della "Gran Rotsa". (10 min).

In mezzo alle baite invece inizia il sentiero per raggiungere la falesia alta detta del Greisun che si raggiunge tirando verso sinistra in circa 25 minuti di ripido cammino.

Coordinate: [45°08'54.96"N 6°57'25.92"E](#)[45.1486°N 6.9572°E](#)

Di seguito l'elenco di tutti i nuovi tiri attrezzati a fix inox da 10 mm :

### ***Primo Settore.***

I CONTI TORNANO (6c)(15 m, 7 fix)(C. Battezzati, E. Bonfanti - Maggio 22/06/2016) NO **SCHIZZO**

### ***Settore Babilonia***

IL FORTISSIMO (6a+)(22 m, 10 fix)(C. Battezzati, R. Roetti - 21/06/16)

ULISSE (7a)(20 m, 10 fix)(C. Battezzati, R. Roetti - 15/06/16)

LA CONTESSA (6c)(30 m, 14 fix)(P. Andriotto, E. Bonfanti - Maggio 21/06/2016)

### ***Settore Vecchio 8a***

IL CONTE (5c)(15 m, 7 fix)(G. Bernardi, E. Bonfanti - 30/06/2016) **SCHIZZO NON PRESENTE**

### ***Settore Jumar***

CILLY (5c)(23 m, primo resinato di "Sky hawk" + 7 fix)(S. Foddai, A. Lucchetta - 21/05/16)

MOVIDA (6ab)(27 m, primi 3 resinati di "French first" + 8 fix e sosta in comune) (S. Foddai, A. Lucchetta - 15/06/16)

SEX TEST (6b)(15 m, 6 fix)(S. Foddai, A. Lucchetta - 07/06/16)

### ***Settore Classic***

LA CONTEA ( 5c ) ( 30 m 12 fix ) ( P. Andriotto , G Bernardi , E Bonfanti 16/04/2017 )

### ***Settore Rosso***

ERNESTA (5a)(12 m, 3 fix)(R. Caponio, S. Foddai, A. Lucchetta - 27/05/15)

MEFISTA (6a)(12 m, 4 fix)(R. Caponio, S. Foddai, A. Lucchetta - 27/05/15)

UNA PAROLA PER TUTTI (5c+)(25 m, primo e ultimo resinato del primo tiro della "Via normale" in comune + 8 fix)(S. Foddai, A. Lucchetta - 06/07/16)

### ***Settore Pietra volata***

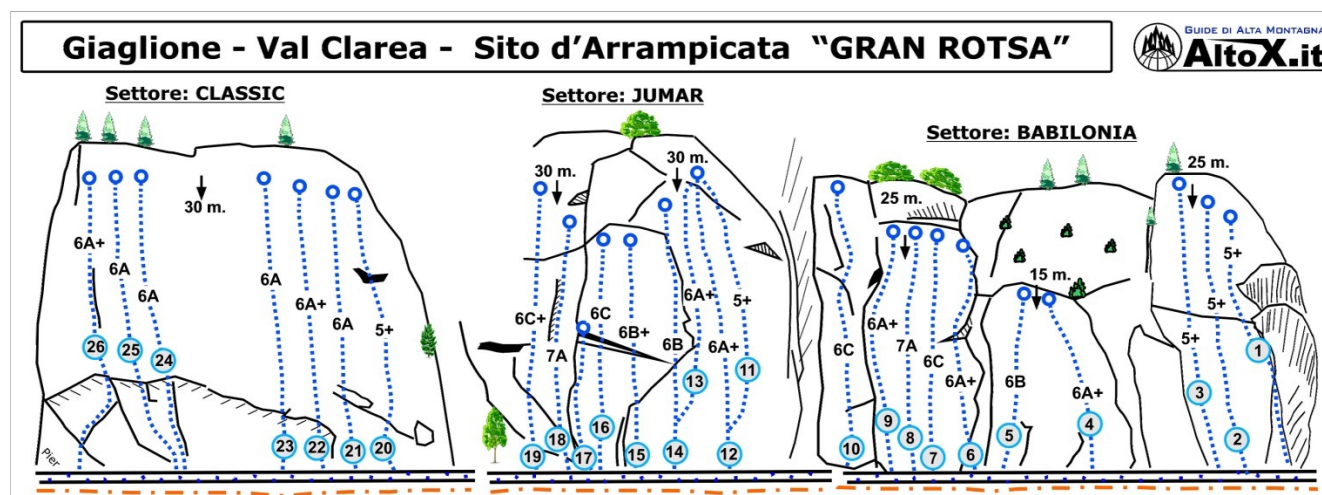
STIPSI (7a)(10 m, 5 fix)(S. Foddai, A. Lucchetta - 22/06/16) - (Monotiro che si sviluppa, con tracciato differente, su un tratto di parete dove esisteva un vecchio itinerario disattrezzato)

I DUE TRAD ( 20 m ) In posto solo la sosta, necessari Friend Camalot sino al n° 3# può essere utile ma non indispensabile su quello di dx un n°4# ( E, Bonfanti 24/04/2017 )

### Settore. Dei Calli

DIRETTA SOTTO LA PIOGGIA (6b+)(variante di attacco di "Sotto la pioggia", 3 fix) (S. Foddai, A. Lucchetta - 06/07/16)

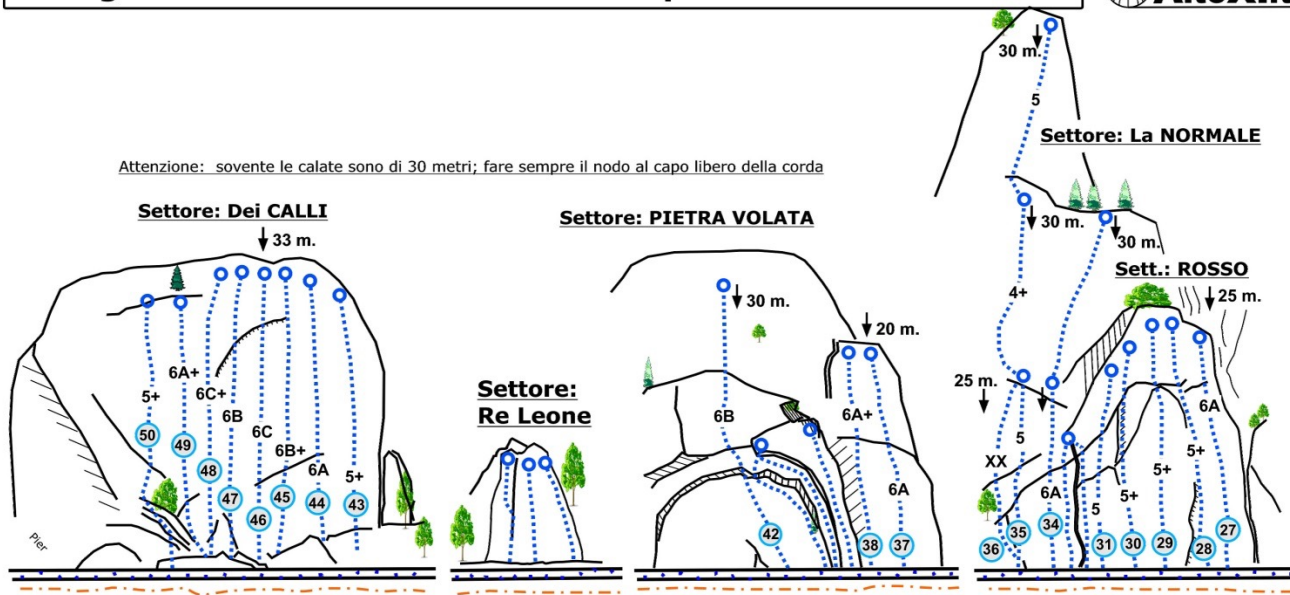
L'ANGELO (5c) (35m 15 fix ) ( P. Andriotto , G Bernardi , E Bonfanti 30/09/2017 )



Settore Classic			Settore Jumar			Settore Babilonia		
20 - La contea	5c	30 mt	11 - Cilly	5c	23 mt	01 - Piote Bianche	5+	20 mt
21 - Tino 3	6a	30 mt	12 - SkiHawk	6a+	30 mt	02 - Yoshi	5+	23 mt
22 - Classic	6a+	30 mt	13 - Movida	6a+	27 mt	03 - Giardini di Babilonia	5+	25 mt
23 - Sorella Grazia	6a	30 mt	14 - French First	6b	27 mt	04 - Dùmie an Crep	6a+	15 mt
24 - Purus	6a	30 mt	15 - Jumar	6b+	23 mt	05 - Su Hobbit si Vola	6B	15 mt
25 - Fior di Loto	6a	30 mt	16 - Campa l' Oi	6c	23 mt	06 - Il Fortissimo + variant	6a+	25 mt
26 - Solo per Noi	6a	30 mt	17 - Sex Test	6b	15 mt	07 - I Due CiapaCiuc	6c	25 mt
			18 - De Brevitate Vitae	7a	25 mt	08- Ulisse	7a	25 mt
			19 - La Dama Bianca	6c+	30 mt	09 - Illusione Ottica	6a+	25 mt
						10 - La Contessa	6c	25 mt

## Giaglione - Val Clarea - Sito d'Arrampicata "GRAN ROTSA"

Attenzione: sovente le calate sono di 30 metri; fare sempre il nodo al capo libero della corda

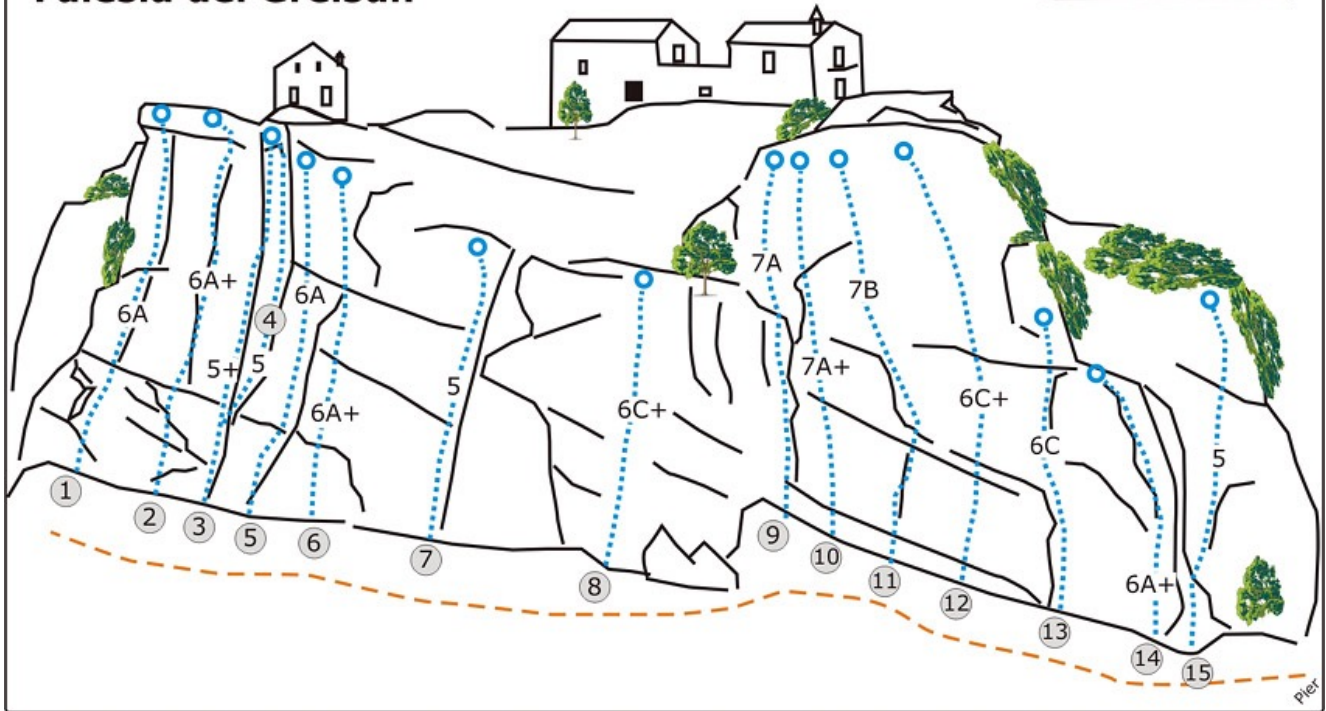


Settore dei Calli			Settore Pietra Volata			Set. Normale e Set..Rosso		
43 - Misa a Ter	5+	30 mt	37 - Pietra Volata	6A	25 mt	27 - Via del Muschio	6a	25 mt
44 - Sotto la Pioggia	6a	30 mt	38 - Per i Miei Amici	6A+	25 mt	28 - Blonde Etoile	5+	25 mt
44 bis Sotto la pioggia dir	6b+	30 mt	39 - Stpsi	7a	10 mt	29 - Soddisfazione totale	5+	25 mt
45 - Miss Fianchi	6B+	30 mt	40 - Trad 1	5b	20 mt	30 - Via del Diedro	5+	25 mt
46 - Neffertiti	6C	33 mt	41 - Trad 2	5a	20 mt	31 - Il Tagliaboschi	5	25 mt
47- Tutankhamon	6b	33 mt	42 - Miccichè	6b	30 mt	32 - Ernesta	5a	12 mt
48 - Paperin Meschino	6c+	30 mt				33 - Mefista	6a	12 mt
49 - Via dei Calli	6a+	30 mt				34 - Il bello della diretta 2L	6a	60 mt
50 - L'angelo	5c	35 mt				35 - Via Normale 3L	5	90 mt
						36 - Una parola per tutti	5c+	25 mt

**Settore Re Leone** attrezzato, per permettere ai bambini di apprendere la tecnica nella scalata da primo di cordata



## VAL CLAREA Falesia del Greisun



### Settore Greisun

01 - Vale	6a	06 - Fede	6a+	11 - Viola	7b
02 - Cry	6a+	07 - Diedro Malu	5	12 - Lilla	6c+
03 - Diedro Leo	5+	08 - Cucu	6c+	13 - Rosa	6+c
04 - Variante Yuma	5	09 - Erica	7a	14 - Iris	6a+
05 - Richy	6a	10 - Primula	7a+	15 - Per Otto	5