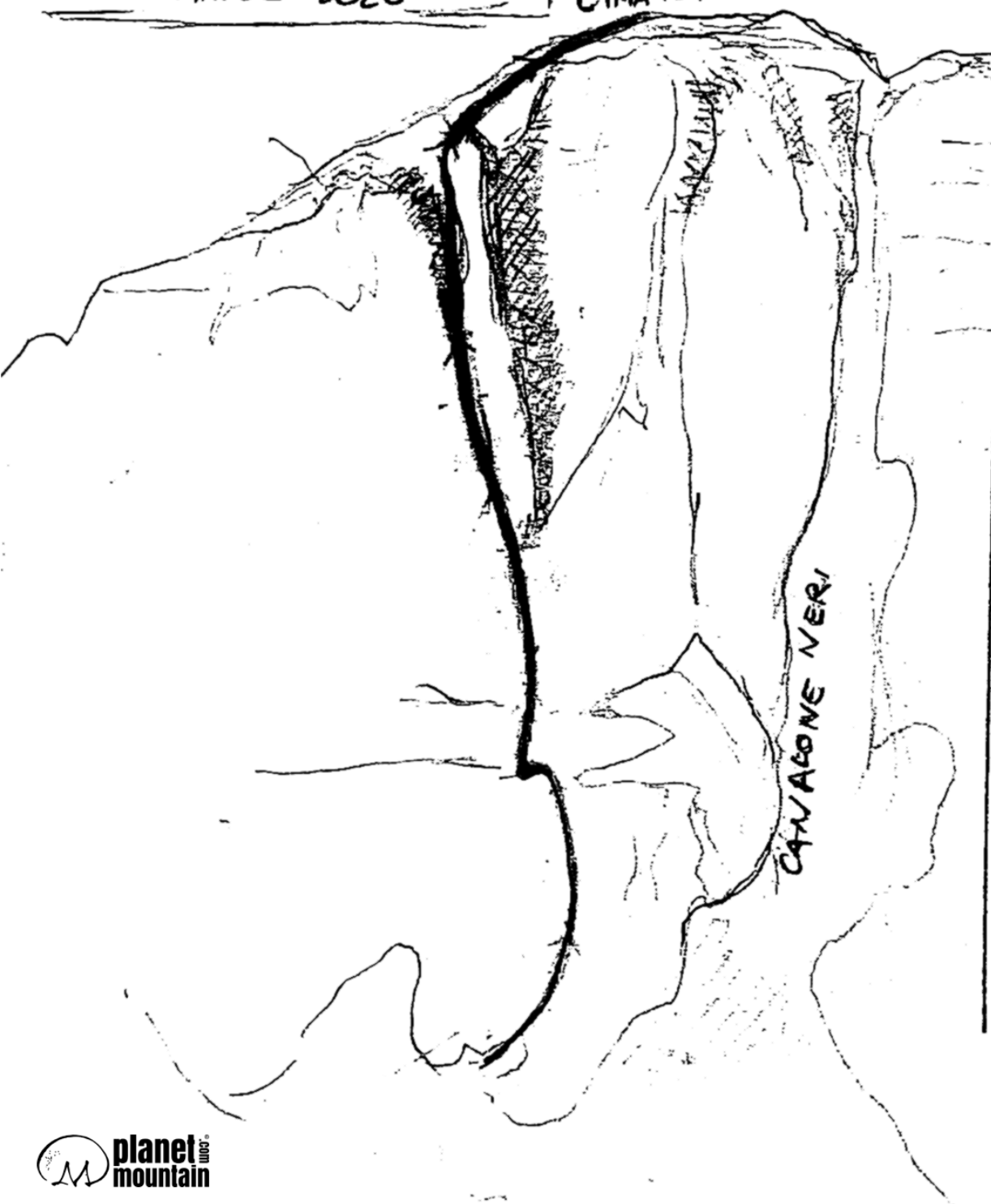
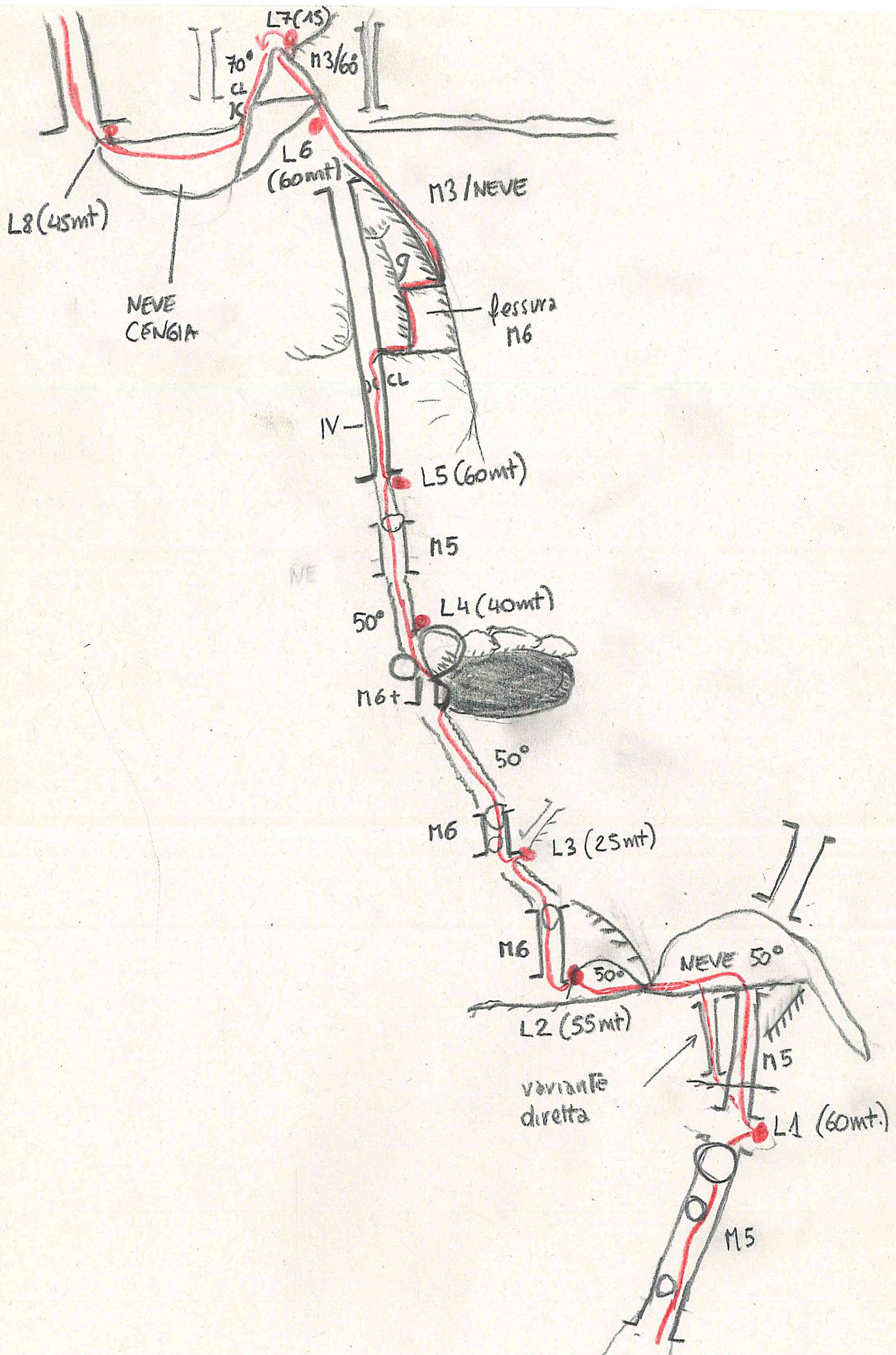


VERTICAL PLEASURE
 1200 MT, M6+, VI, WI4, AI3+, A1
 E ANDREOZZI, R. SAMADEN
 10-11 MARZO 2026

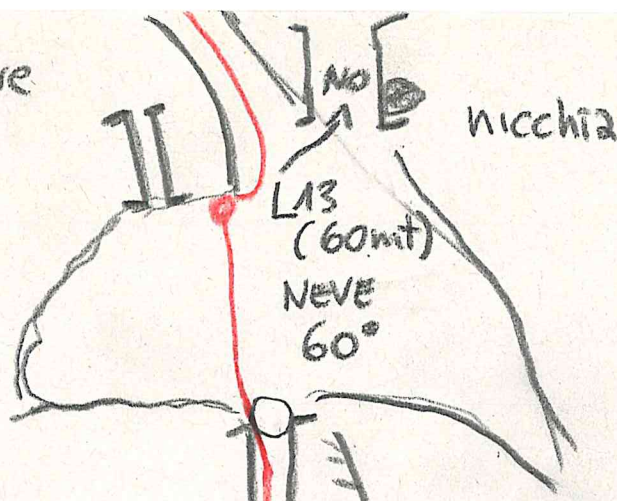
CIMA TOSA



- NEVE + SALTI DI ROCCIA L19
290M
M3 60°
- TRAVESSO SX PDI SALTI DI ROCCIA L18 60M M4 60°
- CAMINO PDI SX L17 45M M4+60°
- CAMINO + TRAVESSO SX L16 30M M5
- CAMINO + TRAVESSO DX L15 30M M5
- CAMINO CHIODI CHIODI L14 55M WI4
AI3+ VI, M5
TIRO CHIAVE
- SOSTA A SX NELLA NICCHIA L13 200M 60°
- INGRESSO CANALE SX L12 60M M6+
- FUNGO MAXXI L11 60M M6
- SOSTA TUTTA A SX SU ROCCIA L10 A195°
20M M5
L9 25M M6+
- INDIZIO CAMINO L8 55M M5+
AI3
- TRAVESSO DX E CAMINO I A CHIODI L7 60M M3
70°
- CAMINO SX L6 60M
IV, M6
- CAMINO SX L5 60M M5
- CAMINO SX L4 40M M6+
- CAMINO SX L3 25M M6
- CAMINO SX L2 55M M5
- SASSO INCASTRATO L1 60M M5
- ATTACCO SOPRA A CANALE DI NEVE



imboccare
cammino
sx



M6+

CL 70

L12 (60mt)

50°

fungo
gigante

M3

L11 (20mt)

P 95°

M5

A1

L10
(25mt)

traverso sx
difficile M6+

fungo di neve

L9 (55mt)

M5+

piccolo grotta

M5+

A13

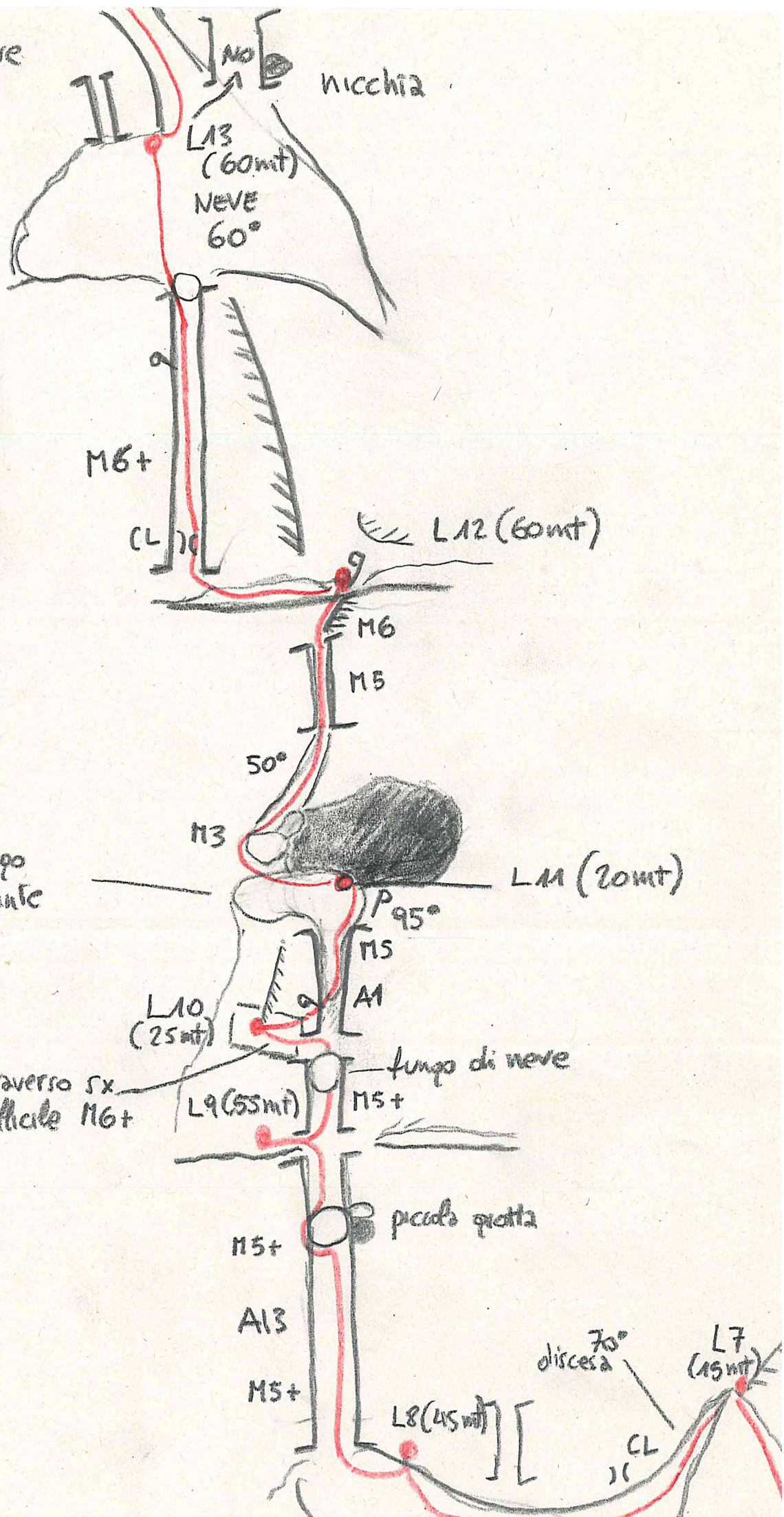
M5+

discesa 70°

L7
(15mt)

L8 (45mt)

CL



ultimi 240mt
facile 113/60°

L19 (60mt)

M4

60°

traverso
delicato

L18 (45mt)

M4

60°

L17 (30mt)

M4+

spuntate

M5

L16 (30mt)

M5

M4

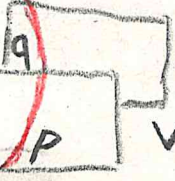
TRAVERSO DX
FACILE

60°

GROTTA GIGANTE
CON CANDOLA

L15
(55mt)

L15



pietra
marcia

sasso incastrato
nel camino

VI14

AI
3+

L14
(200mt)

60° (NEVE)

GRANDE
CAMINO

76 CL