



ICE HOME

CASCATE DI GHIACCIO

- Italia - Estero

GRANDI CIME

- Alpi

COMPETIZIONI

- Risultati e calendario
- '99 - '00

• Spedizioni

• Libri, Guide, Video

• Interviste

• Posta

• Weblink

• Forum

• Search

ICE

Cascate di ghiaccio

Freissinières - l'eldorado ghiacciato dei francesi

testi e fotografie *Mario Sertori, Guida Alpina*

Situata nel Parco Nazionale degli Ecrins e nome ormai mitico nell'immaginario collettivo dei cascatisti di mezza Europa, Freissinières rappresenta oggi una tappa fondamentale per la scalata delle colate di ghiaccio stagionale. Laboratorio delle nuove tendenze, come il dry-tooling, è apprezzata soprattutto per le lunghe scalate di alta difficoltà, ma non mancano percorsi adatti anche ai debuttanti.



Nr.	Cascata	Diff.
01	Fracastorus	III 3+
02	Cascade des Violins	III/5/5+
03	Ice Pocalypse	III/4
04	Happy together	III/4
05	Au-delà des ombres	IV/5
06	Geronimo	IV/5
07	Gramusat Direct	III/5+
08	Over The Top	III/6+
09	Cascade Chantriaux	III/5/5+
10	Impatience	III/5

La Valle di Freissinières è una trasversale della Valle della Durance: se arrivate da est, scavalcando il Monginevro, all'altezza di Briançon piegate a sud in direzione Gap. Superata Argentière-La Bessée, dove



trekking & outdoor footwear

Per questi itinerari **AKU** consiglia lo Spider GTX: lo scarpone evoluto per l'alpinismo avanzato in alta montagna



Mappa

Portfolio

Bibliografia

Glace en cascade, Briançonnais - Argentierois - Embrunais di Raphael Borgis e Philippe Turin edita in proprio 2001

Si può ordinare direttamente dall'autore Raphael Borgis, 22 Route de la croix de Bretagne 05100 Villar saint Pancrace tel. 00334 9220 2734

Mappe

Massif et Parc National des Ecrins foglio 6 e 7 1:50000 edition Didier e Richard

La numerazione delle cascate segue la disposizione delle stesse da sx verso dx guardandole dal basso. Le relazioni che seguono sono tratte da un articolo di M.Sertori uscito sulla rivista Pareti n° 36 dicembre 2003

Periodo ideale

ogni anno si tiene un meeting internazionale di cascate di ghiaccio, abbandonate la route nazionale e, risalito un costone, inoltratevi in una valle pianeggiante orientata da est a ovest, con belle pareti rocciose luccicanti di spit. Varcato finalmente il confine che separa dalla visione delle prime cascate di Freissinières, si entra nell'angusta viuzza del nucleo "fantasma" dei Viollins e qui tenetevi forte: di fronte, un poco più in alto, silenziosa e ammaliante, appare una grande e magnifica architettura ghiacciata. Un muro poderoso si arresta in un'ampia grotta rocciosa, protetta al suo ingresso da due lunghe colonne mozzafiato; sopra, un'altra ripida lunghezza conclude il castello di cristallo. La cascata dei Viollins è di quelle "da non perdere" e vale da sola il viaggio: il grande Christophe Moulin la definisce "impressionante struttura ghiacciata".

Andando avanti nella valle si sviluppano sul versante all'ombra una serie di incredibili colate giganti di grande ingaggio, su pareti calcaree che sembrano uscite dal centro della terra. Da ultimo, la perla delle perle, la grande parete della Tete de Gramusat, alta 600 metri e costellata di pendagli ghiacciati di ogni genere. Una gran numero di itinerari testimonia l'intuito e la bravura dei primi salitori che, si scopre dai loro nomi, sono tra i migliori cascatisti del pianeta. Le salite costituiscono veri viaggi nel mondo del ghiaccio verticale. Non mancano però alcune fantastiche linee di misto moderno, come la conosciuta "Quartiers nord" passata a vista dal nostro Bubu Bole in una sua gloriosa campagna nelle galliche terre. Di fronte, e vicinissimo alla strada, il bel settore detto Scuola o Iniziazione propone una grande quantità di linee, dalle più facili, ai brevi salti stalattitici, ai monotiri spittati di dry-tooling, fino alla lunga e complessa (200m 6) Chantriaux che corre in un canale, incrociando la vecchia strada per Dormillouse, il misterioso villaggio valdese posto di fronte alla Tete de Gramusat.

■ Scheda Tecnica Freissinières

Accesso: Milano, Torino, direzione traforo del Frejus, Colle del Monginevro, poi fino a Briançon. Da qui prendere la RN 94 verso Argentière-La Bessée. Tre chilometri dopo questa località (prima di Roche de Rame), si gira a destra passando sotto un piccolo tunnel (ferrovia), salendo poi fino a Freissinières (7/8km). La strada termina in un parcheggio sotto il bellissimo nucleo di baite di Dormillouse. Spesso però rimane chiusa per neve da Mensal, poco dopo Viollins. In caso di strada chiusa, calcolare circa una mezz'ora in più per gli avvicinamenti.

L'ambiente è veramente speciale: da un lato il sole su di un versante brullo, dall'altro il regno dell'ombra e delle creature di cristallo che vivono in simbiosi con pareti di roccia scura. L'esposizione la valle va da est a ovest. Si arrampica al sole nel solo settore Iniziazione, mentre negli altri le cascate non vedono il sole che di striscio a stagione inoltrata.

Sistemazioni: Piccoli alberghi e pensioni ad Argentière la Bessée. A Freissinières, molto raccomandabile : Gites les 5 Saisons telefono dall'Italia 33 04.92.20.94.40, se chiamate dalla Francia 049209440, gestito da Lionel Condemine, guida alpina che potrà darvi tutte le informazioni necessarie. Altra possibilità Hotel Voudois (tel. 0033 49220 9301)

In genere da dicembre a marzo a seconda dell'andamento meteorologico, tenendo presente che le condizioni di ghiaccio migliori si trovano più facilmente tra fine gennaio e fine febbraio.

Informazioni: www.ice-fall.com curato dalla Guida Gerard Pailheiret, molto utile perché aggiornato quotidianamente con le condizioni delle cascate.



Les Viollins

L'arrampicata

Difficoltà: sono medio/alte. Ci sono delle vere e proprie maratone, su colate lunghissime alla Tete de Gramusat

Materiale: si consigliano due mezze corde da 60m, qualche chiodo da roccia e cordoni per soste e il gancetto per le clessidre (Abalakov).

Le soste: si allestiscono quasi sempre su ghiaccio. Ogni tanto è possibile utilizzare qualche chiodo da roccia o friends. Nelle relazioni, dove non è specificato, i termini dx e sx si intendono rispetto al senso di marcia.

Link

 www.cascatedighiaccio.it

 www.ice-fall.com

 Expo Grivel

 Expo AKU



ICE HOME

CASCATE DI GHIACCIO

• Italia - Estero

GRANDI CIME

• Alpi

COMPETIZIONI

• Risultati e calendario

• '99 - '00

• Spedizioni

• Libri, Guide, Video

• Interviste

• Posta

• Weblink

• Forum

• Search

ICE

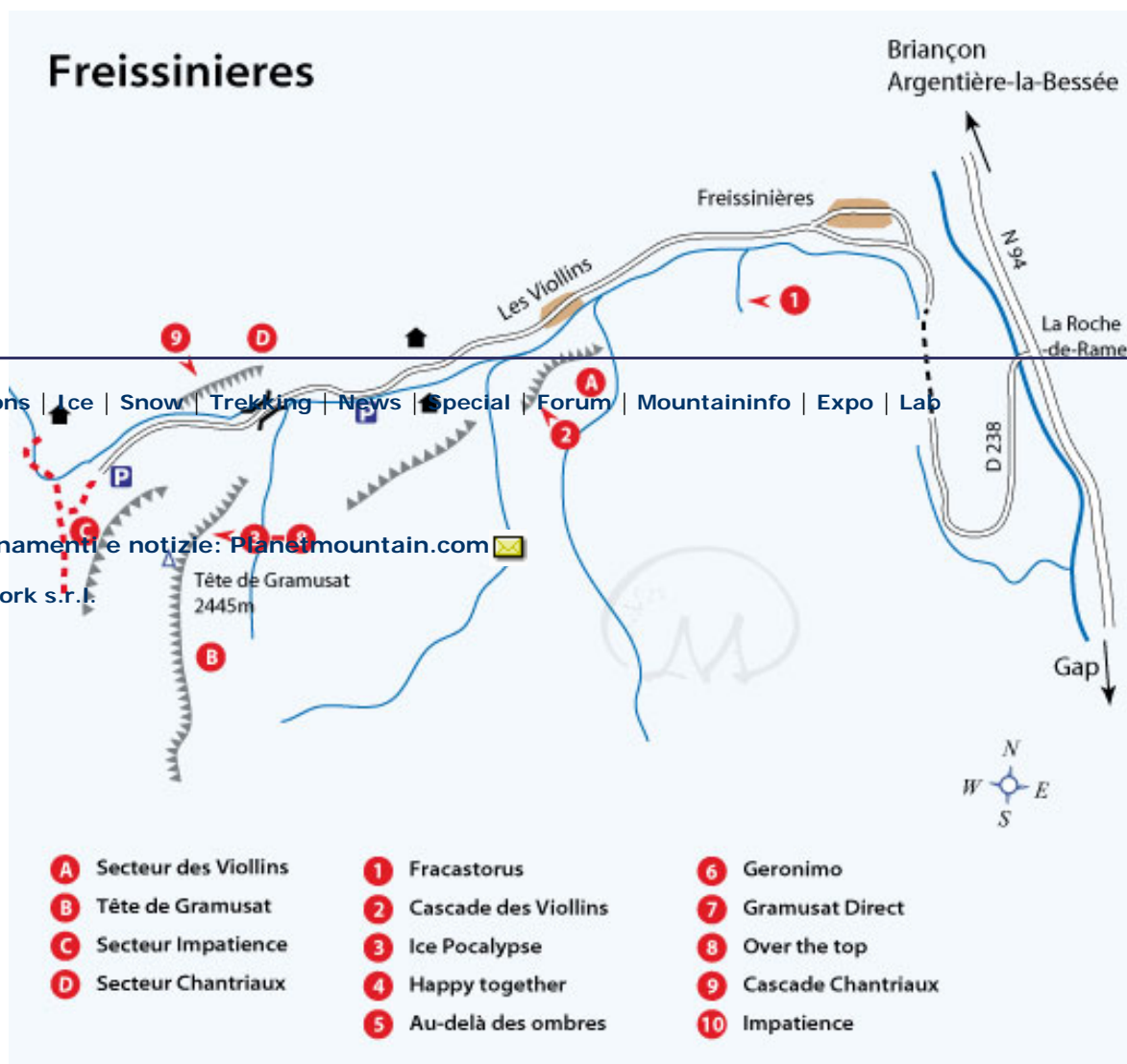
Cascate di ghiaccio

Freissinières - l'eldorado ghiacciato dei francesi

➔ Le vie

➔ Mappa

testi e fotografie Mario Sertori, Guida Alpina



| Home | | Rock | Expeditions | Ice | Snow | Trekking | News | Special | Forum | Mountaininfo | Expo | Lab

| Info | Newsletter

| English version |

Per suggerimenti, aggiornamenti e notizie: Planetmountain.com

Copyright© Mountain Network s.r.l.



ICE HOME

CASCATE DI GHIACCIO

• Italia - Estero

GRANDI CIME

• Alpi

COMPETIZIONI

• Risultati e calendario

• '99 - '00

• Spedizioni

• Libri, Guide, Video

• Interviste

• Posta

• Weblink

• Forum

• Search

ICE

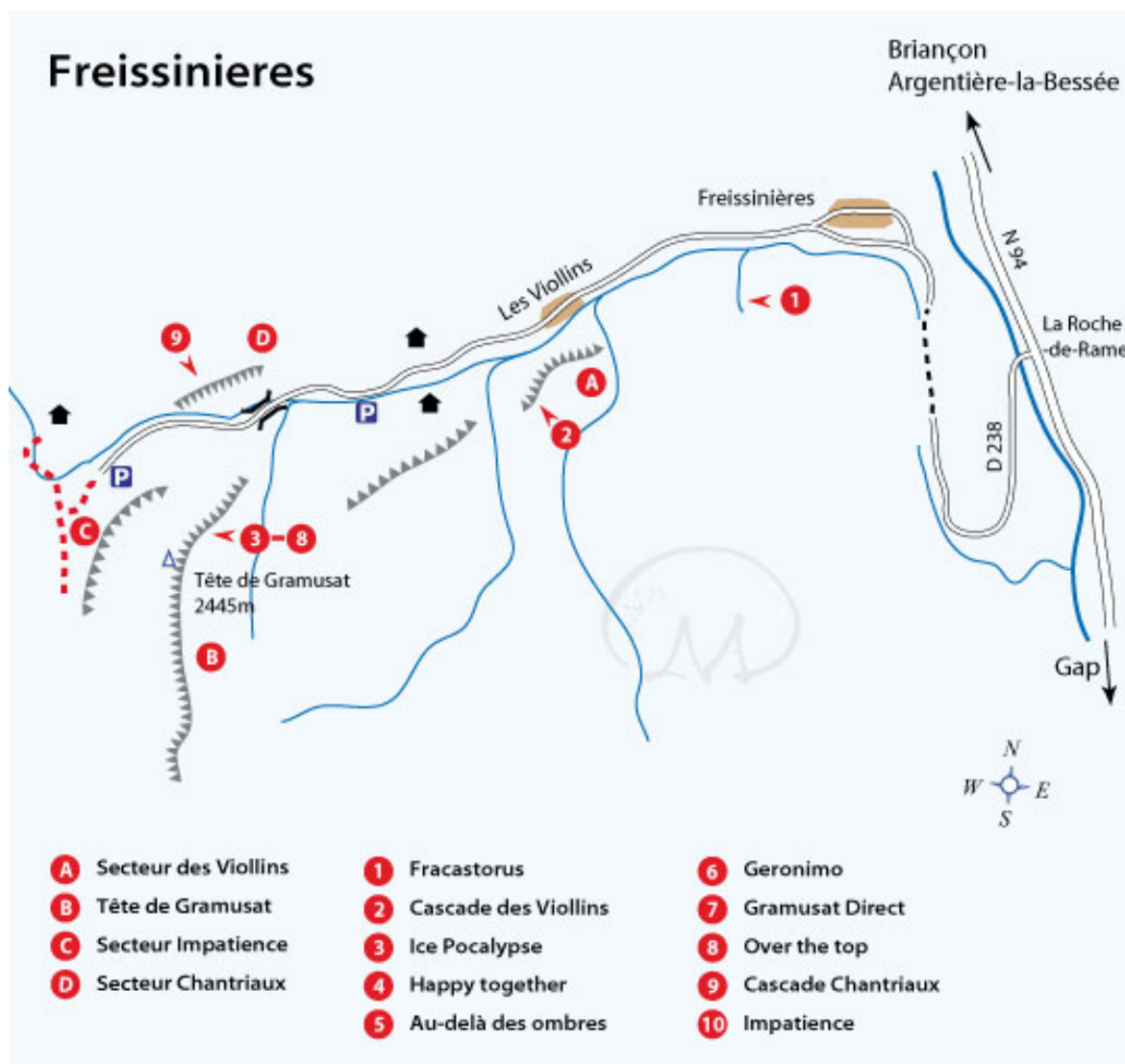
Cascate di ghiaccio

Freissinières - l'eldorado ghiacciato dei francesi

➔ Le vie

➔ Mappa

testi e fotografie Mario Sertori, Guida Alpina





ICE HOME

CASCATE DI GHIACCIO

• Italia - Estero

GRANDI CIME

• Alpi

COMPETIZIONI

• Risultati e calendario

• '99 - '00

• Spedizioni

• Libri, Guide, Video

• Interviste

• Posta

• Weblink

• Forum

• Search

ICE

Cascate di ghiaccio

Area: Ecrins

Zona: Valle di Freissinières

Via: Fracastorus

➔ [Itinerario](#)

➔ [Valle di Freissinières](#)





ICE HOME

CASCATE DI GHIACCIO

- Italia - Estero

GRANDI CIME

- Alpi

COMPETIZIONI

- Risultati e calendario
- '99 - '00

Spedizioni

Libri, Guide, Video

Interviste

Posta

Weblink

Forum

Search

ICE

Area: Ecrins

totale vie 10

Zona: Valle di Freissinières

Via: Cascade des Violins

Nr: 02

Introduzione

Splendida colata che fronteggia il villaggio di Les Violins. Viene superata in genere con quattro lunghezze di corda, dapprima su un grande muro largo e vario, poi con un bellissimo tiro su candela staccata e infine su una colata meno esposta e più docile. Ogni tanto si forma (L3) una candela parallela più magra e difficile III/6.

Accesso generale


Milano, Torino, direzione traforo del Frejus, Colle del Monginevro, poi fino a Briançon. Da qui prendere la RN 94 verso Argentière-La Bessée. Tre chilometri dopo questa località (prima di Roche de Rame), si gira a destra passando sotto un piccolo tunnel (ferrovia), salendo poi fino a Freissinières (7/8km). Da qui si prosegue superando i nuclei di Les Violins e Mensals, la strada termina in un parcheggio sotto il bellissimo nucleo di baite di Dormillouse. Spesso però rimane chiusa per neve da Mensals. In questo caso, calcolare circa una mezz'ora in più per gli avvicinamenti.

Accesso

Poco prima del villaggio dei Violins, parcheggiare in corrispondenza di uno slargo, scendere brevemente e attraversare alla meglio il torrente Blaysse, risalire la riva opposta su pendio ripido fino all'inizio del ghiaccio. Avvicinamento: 30 minuti

Discesa

Discesa in doppia. Soste a spit dietro la colonna e all'uscita della stessa a destra.



Un click sulla mappa per ingrandire



Un click sulla foto per ingrandire



trekking & outdoor footwear

- ➔ Valle di Freissinières
- ➔ Commenta itinerario
- ➔ home cascate



Versante

N



Lunghezza

150m

Quota

1250m



Diff.

III/5/5+

Bellezza





ICE HOME

CASCATE DI GHIACCIO

- Italia - Estero

GRANDI CIME

- Alpi

COMPETIZIONI

- Risultati e calendario
- '99 - '00

• Spedizioni

• Libri, Guide, Video

• Interviste

• Posta

• Weblink

• Forum

• Search

ICE

Cascate di ghiaccio

Area: Ecrins

Zona: Valle di Freissinières

Via: Cascade des Viollins

Nr: 02

➔ Itinerario

➔ Valle di Freissinières





ICE HOME

CASCATE DI GHIACCIO

• Italia - Estero

GRANDI CIME

• Alpi

COMPETIZIONI

• Risultati e calendario

• '99 - '00

• Spedizioni

• Libri, Guide, Video

• Interviste

• Posta

• Weblink

• Forum

• Search

ICE

Cascate di ghiaccio

Area: Ecrins

Zona: Valle di Freissinières

Via: Cascade des Viollins

[→ Itinerario](#)

[→ Valle di Freissinières](#)







ICE HOME

CASCATE DI GHIACCIO

• Italia - Estero

GRANDI CIME

• Alpi

COMPETIZIONI

• Risultati e calendario

• '99 - '00

• Spedizioni

• Libri, Guide, Video

• Interviste

• Posta

• Weblink

• Forum

• Search

ICE

Cascate di ghiaccio

Area: Ecrins


Zona: Valle di Freissinières

Via: Ice Pocalypse

Nr: 03

➔ Itinerario

➔ Valle di Freissinières





ICE HOME

CASCADE DI GHIACCIO

• Italia - Estero

GRANDI CIME

• Alpi

COMPETIZIONI

• Risultati e calendario

• '99 - '00

• Spedizioni

• Libri, Guide, Video

• Interviste

• Posta

• Weblink

• Forum

• Search

ICE

Cascade di ghiaccio

Area: Ecrins

Zona: Valle di Freissinières

Via: Ice Pocalypse

➔ [Itinerario](#)

➔ [Valle di Freissinières](#)





ICE HOME

CASCATE DI GHIACCIO

• Italia - Estero

GRANDI CIME

• Alpi

COMPETIZIONI

• Risultati e calendario

• '99 - '00

• Spedizioni

• Libri, Guide, Video

• Interviste

• Posta

• Weblink

• Forum

• Search

ICE

Area: Ecrins

totale vie 10

Zona: Valle di Freissinières

Via: Happy together

Nr: 04

Introduzione

E' la colata posta in una sorta di canaletto all'estremità sinistra dell'estesa parete della Tete de Gramusat. La prima lunghezza è in comune con Ice Pocalypse, poi segue il ramo destro di una sorta di Y.

Accesso generale


Milano, Torino, direzione traforo del Frejus, Colle del Monginevro, poi fino a Briançon. Da qui prendere la RN 94 verso Argentière-La Bessée. Tre chilometri dopo questa località (prima di Roche de Rame), si gira a destra passando sotto un piccolo tunnel (ferrovia), salendo poi fino a Freissinières (7/8km). Da qui si prosegue superando i nuclei di Les Viollins e Mensals, la strada termina in un parcheggio sotto il bellissimo nucleo di baite di Dormillouse. Spesso però rimane chiusa per neve da Mensals. In questo caso, calcolare circa una mezz'ora in più per gli avvicinamenti.

Accesso


Dal parcheggio continuare lungo la strada di fondovalle fin sotto l'inconfondibile Tete de Gramusat. 1 h circa, a meno che lo scarso innevamento consenta di inoltrarsi più avanti con la macchina. Si raggiunge dalla strada, salendo il ripido costone verso le visibili colate. Avvicinamento: 1h 15 min.

Discesa

Verso sinistra, fino a raggiungere le doppie di Ice Pocalypse



Un click sulla mappa per ingrandire



Un click sulla foto per ingrandire



trekking & outdoor footwear

- Valle di Freissinières
- Commenta itinerario
- home cascate

Versante
N

Lunghezza
120m

Quota
1600m

Diff.
III/4

Bellezza
★★★



ICE HOME

CASCADE DI GHIACCIO

• Italia - Estero

GRANDI CIME

• Alpi

COMPETIZIONI

• Risultati e calendario

• '99 - '00

• Spedizioni

• Libri, Guide, Video

• Interviste

• Posta

• Weblink

• Forum

• Search

ICE

Cascade di ghiaccio

Area: Ecrins


Zona: Valle di Freissinières

Via: Happy together

Nr: 04

➔ Itinerario

➔ Valle di Freissinières





ICE HOME

CASCATE DI GHIACCIO

• Italia - Estero

GRANDI CIME

• Alpi

COMPETIZIONI

• Risultati e calendario

• '99 - '00

• Spedizioni

• Libri, Guide, Video

• Interviste

• Posta

• Weblink

• Forum

• Search

ICE

Cascate di ghiaccio

Area: Ecrins

Zona: Valle di Freissinières

Via: Happy together

➔ [Itinerario](#)

➔ [Valle di Freissinières](#)





ICE HOME

CASCATE DI GHIACCIO

• Italia - Estero

GRANDI CIME

• Alpi

COMPETIZIONI

• Risultati e calendario

• '99 - '00

• Spedizioni

• Libri, Guide, Video

• Interviste

• Posta

• Weblink

• Forum

• Search

ICE

Area: Ecrins

totale vie 10

Zona: Valle di Freissinières

Via: Au-delà des ombres

Nr: 05

Introduzione

E' un mix di bei muri di ghiaccio e pendii di neve. Dal termine di Happy Together traversare a destra (a volte qualche tratto di misto M4/5) fino al grande e lungo canalone caratterizzato da salti poderosi. In totale una bella e lunga (12L) cavalcata, mai estrema.

Accesso generale


Milano, Torino, direzione traforo del Frejus, Colle del Monginevro, poi fino a Briançon. Da qui prendere la RN 94 verso Argentière-La Bessée. Tre chilometri dopo questa località (prima di Roche de Rame), si gira a destra passando sotto un piccolo tunnel (ferrovia), salendo poi fino a Freissinières (7/8km). Da qui si prosegue superando i nuclei di Les Violins e Mensals, la strada termina in un parcheggio sotto il bellissimo nucleo di baite di Dormillouse. Spesso però rimane chiusa per neve da Mensals. In questo caso, calcolare circa una mezz'ora in più per gli avvicinamenti.

Accesso

Dal parcheggio continuare lungo la strada di fondovalle fin sotto l'inconfondibile Tete de Gramusat. 1 h circa, a meno che lo scarso innevamento consenta di inoltrarsi più avanti con la macchina. La colata si raggiunge dalla strada, salendo il ripido costone. L'attacco è in comune con Happy Together, al termine di questa colata si prosegue verso destra. Avvicinamento: 1h 15 min.

Discesa

Dalla fine delle difficoltà traversare a sinistra, e poi doppie da alberi (attenzione a non spostarsi troppo a sinistra scendendo) fino a raggiungere il punto finale di Happy Together e da qui con le doppie di questa colata.



Un click sulla mappa per ingrandire



Un click sulla foto per ingrandire



trekking & outdoor footwear

[Valle di Freissinières](#)

[Commenta itinerario](#)

[home cascate](#)



Versante

N



Lunghezza

550m

Quota

1600m



Diff.

IV/5

Bellezza

★★★★



ICE HOME

CASCADE DI GHIACCIO

• Italia - Estero

GRANDI CIME

• Alpi

COMPETIZIONI

• Risultati e calendario

• '99 - '00

• Spedizioni

• Libri, Guide, Video

• Interviste

• Posta

• Weblink

• Forum

• Search

ICE

Cascade di ghiaccio

Area: Ecrins


Zona: Valle di Freissinières

Via: Au-delà des ombres

Nr: 05

➔ Itinerario

➔ Valle di Freissinières





ICE HOME

CASCADE DI GHIACCIO

• Italia - Estero

GRANDI CIME

• Alpi

COMPETIZIONI

• Risultati e calendario

• '99 - '00

• Spedizioni

• Libri, Guide, Video

• Interviste

• Posta

• Weblink

• Forum

• Search

ICE

Cascade di ghiaccio

Area: Ecrins

Zona: Valle di Freissinières

Via: Au-delà des ombres

➔ [Itinerario](#)

➔ [Valle di Freissinières](#)





- ICE HOME

- CASCATE DI GHIACCIO
 - Italia - Estero

- GRANDI CIME
 - Alpi

- COMPETIZIONI
 - Risultati e calendario
 - '99 - '00

- Spedizioni

- Libri, Guide, Video

- Interviste

- Posta

- Weblink


- Forum

- Search

ICE

Area: Ecrins totale vie 10
Zona: Valle di Freissinières
Via: Geronimo **Nr:** 06

Introduzione
 E', con Au-delà des ombres, la più lunga colata della parete. Percorre una serie di muri e candele staccate molto interessanti. Un bel viaggio verticale, mai troppo esigente, di solito su ghiaccio abbondante. Le prime tre lunghezze sono le più impegnative, poi si entra, traversando lungamente a destra (esposto) in una grande fiumana di ghiaccio di dimensioni canadesi.



Un click sulla mappa per ingrandire

Accesso generale
 Milano, Torino, direzione traforo del Frejus, Colle del Monginevro, poi fino a Briançon. Da qui prendere la RN 94 verso Argentière–La Bessée. Tre chilometri dopo questa località (prima di Roche de Rame), si gira a destra passando sotto un piccolo tunnel (ferrovia), salendo poi fino a Freissinières (7/8km). Da qui si prosegue superando i nuclei di Les Violins e Mensals, la strada termina in un parcheggio sotto il bellissimo nucleo di baite di Dormillouse. Spesso però rimane chiusa per neve da Mensals. In questo caso, calcolare circa una mezz'ora in più per gli avvicinamenti.



Un click sulla foto per ingrandire

Accesso
 Inizia nel grande diedro d'angolo della parete di Gramusat, appena poco oltre l'attacco di Happy Together.
 Avvicinamento: 1h 15 min.

Discesa
 Dalla fine delle difficoltà traversare a sinistra, e raggiungere le doppie di Au-delà des ombres, attrezzate su alberi, fino a raggiungere il punto finale di Happy Together. Non scendere in verticale sulla via perché, ovviamente, si arriva sul bordo del salto iniziale sospeso nel vuoto!



- [Valle di Freissinières](#)
- [Commenta itinerario](#)
- [home cascate](#)

- Versante**
N

- Lunghezza**
550m
- Quota**
1600m

- Diff.**
IV/5
- Bellezza**
★★★★★



ICE HOME

CASCATE DI GHIACCIO

• Italia - Estero

GRANDI CIME

• Alpi

COMPETIZIONI

• Risultati e calendario

• '99 - '00

• Spedizioni

• Libri, Guide, Video

• Interviste

• Posta

• Weblink

• Forum

• Search

ICE

Cascate di ghiaccio

Area: Ecrins


Zona: Valle di Freissinières

Via: Geronimo

Nr: 06

➔ Itinerario

➔ Valle di Freissinières





ICE HOME

CASCADE DI GHIACCIO

- Italia - Estero

GRANDI CIME

- Alpi

COMPETIZIONI

- Risultati e calendario
- '99 - '00

• Spedizioni

• Libri, Guide, Video

• Interviste

• Posta

• Weblink

• Forum

• Search

ICE

Cascade di ghiaccio

Area: Ecrins

Zona: Valle di Freissinières

Via: Geronimo

[➔ Itinerario](#)

[➔ Valle di Freissinières](#)





[| Home](#) | [| Rock](#) | [Expeditions](#) | [Ice](#) | [Snow](#) | [Trekking](#) | [News](#) | [Special](#) | [Forum](#) | [Mountaininfo](#) | [Expo](#) | [Lab](#)

[| Info](#) | [Newsletter](#)

[| English version](#) |

Per suggerimenti, aggiornamenti e notizie: Planetmountain.com 

Copyright© Mountain Network s.r.l.



ICE HOME

CASCATE DI GHIACCIO

• Italia - Estero

GRANDI CIME

• Alpi

COMPETIZIONI

• Risultati e calendario

• '99 - '00

• Spedizioni

• Libri, Guide, Video

• Interviste

• Posta

• Weblink

• Forum

• Search

ICE

Area: Ecrins

totale vie 10

Zona: Valle di Freissinières

Via: Gramusat Direct

Nr: 07

Introduzione

Bellissima e logica. è ormai una classica. Cerca i punti meno difficili a costo di un andamento poco diretto a dispetto del nome. Sono presenti 3 spit sul secondo tiro per proteggere il passaggio alle candele superiori. Sono in totale sette lunghezze entusiasmanti.

Accesso generale


Milano, Torino, direzione traforo del Frejus, Colle del Monginevro, poi fino a Briançon. Da qui prendere la RN 94 verso Argentièrre-La Bessèe. Tre chilometri dopo questa località (prima di Roche de Rame), si gira a destra passando sotto un piccolo tunnel (ferrovia), salendo poi fino a Freissinières (7/8km). Da qui si prosegue superando i nuclei di Les Viollins e Mensals, la strada termina in un parcheggio sotto il bellissimo nucleo di baite di Dormillouse. Spesso però rimane chiusa per neve da Mensals. In questo caso, calcolare circa una mezz'ora in più per gli avvicinamenti.

Accesso

Dal parcheggio continuare lungo la strada di fondovalle fin sotto l'inconfondibile Tete de Gramusat. 1 h circa, a meno che lo scarso innevamento consenta di inoltrarsi più avanti con la macchina. Si attacca a destra della zona rocciosa che presenta dei tiri di misto, in centro parete, presso dei risalti che permettono di accedere ai muri verticali. Avvicinamento: 1h 15 min.

Discesa

Dall'uscita traversare a destra su cenge innevate fino allo sperone che borda la parete da quel lato. Con 6 doppie attrezzate, la prima su albero.



Un click sulla mappa per ingrandire



Un click sulla foto per ingrandire



trekking & outdoor footwear

➔ Valle di Freissinières

➔ Commenta itinerario

➔ home cascate



Versante

N



Lunghezza

320m

Quota

1600m



Diff.

III/5+

Bellezza

★★★★★



ICE HOME

CASCADE DI GHIACCIO

• Italia - Estero

GRANDI CIME

• Alpi

COMPETIZIONI

• Risultati e calendario

• '99 - '00

• Spedizioni

• Libri, Guide, Video

• Interviste

• Posta

• Weblink

• Forum

• Search

ICE

Cascade di ghiaccio

Area: Ecrins


Zona: Valle di Freissinières

Via: Gramusat Direct

Nr: 07

➔ Itinerario

➔ Valle di Freissinières





ICE HOME

CASCADE DI GHIACCIO

• Italia - Estero

GRANDI CIME

• Alpi

COMPETIZIONI

• Risultati e calendario

• '99 - '00

• Spedizioni

• Libri, Guide, Video

• Interviste

• Posta

• Weblink

• Forum

• Search

ICE

Cascade di ghiaccio


Area: Ecrins

Zona: Valle di Freissinières

Via: Gramusat Direct

[➔ Itinerario](#)

[➔ Valle di Freissinières](#)







ICE HOME

CASCATE DI GHIACCIO

• Italia - Estero

GRANDI CIME

• Alpi

COMPETIZIONI

• Risultati e calendario

• '99 - '00

• Spedizioni

• Libri, Guide, Video

• Interviste

• Posta

• Weblink

• Forum

• Search

ICE

Area: Ecrins

totale vie 10

Zona: Valle di Freissinières

Via: Over The Top

Nr: 08

Introduzione

La più difficile linea di solo ghiaccio della parete. Sale direttamente una gran colonna di 40 m nel secondo tiro e un'altra poco più corta nel successivo.

Accesso generale


Milano, Torino, direzione traforo del Frejus, Colle del Monginevro, poi fino a Briançon. Da qui prendere la RN 94 verso Argentière-La Bessée. Tre chilometri dopo questa località (prima di Roche de Rame), si gira a destra passando sotto un piccolo tunnel (ferrovia), salendo poi fino a Freissinières (7/8km). Da qui si prosegue superando i nuclei di Les Violins e Mensals, la strada termina in un parcheggio sotto il bellissimo nucleo di baite di Dormillouse. Spesso però rimane chiusa per neve da Mensals. In questo caso, calcolare circa una mezz'ora in più per gli avvicinamenti.

Accesso

Dal parcheggio continuare lungo la strada di fondovalle fin sotto l'inconfondibile Tete de Gramusat. 1 h circa, a meno che lo scarso innevamento consenta di inoltrarsi più avanti con la macchina. Si attacca a destra della zona rocciosa che presenta dei tiri di misto, in centro parete, presso dei risalti che permettono di accedere ai muri verticali. Avvicinamento: 1h 15 min.

Discesa

In doppia da attrezzare (Abalakov)



Un click sulla mappa per ingrandire



Un click sulla foto per ingrandire



trekking & outdoor footwear

- Valle di Freissinières
- Commenta itinerario
- home cascate

Versante
N

Lunghezza
120m

Quota
1600m

Diff.
III/6+

Bellezza
★★★★★



ICE HOME

CASCATE DI GHIACCIO

• Italia - Estero

GRANDI CIME

• Alpi

COMPETIZIONI

• Risultati e calendario

• '99 - '00

• Spedizioni

• Libri, Guide, Video

• Interviste

• Posta

• Weblink

• Forum

• Search

ICE

Cascate di ghiaccio

Area: Ecrins


Zona: Valle di Freissinières

Via: Over The Top

Nr: 08

➔ Itinerario

➔ Valle di Freissinières





ICE HOME

CASCADE DI GHIACCIO

• Italia - Estero

GRANDI CIME

• Alpi

COMPETIZIONI

• Risultati e calendario

• '99 - '00

• Spedizioni

• Libri, Guide, Video

• Interviste

• Posta

• Weblink

• Forum

• Search

ICE

Cascade di ghiaccio

Area: Ecrins

Zona: Valle di Freissinières

Via: Over The Top

➔ [Itinerario](#)

➔ [Valle di Freissinières](#)





- ICE HOME

- CASCATE DI GHIACCIO
 - Italia - Estero

- GRANDI CIME
 - Alpi

- COMPETIZIONI
 - Risultati e calendario
 - '99 - '00

- Spedizioni

- Libri, Guide, Video

- Interviste

- Posta

- Weblink


- Forum

- Search

ICE

Area: Ecrins totale vie 10
Zona: Valle di Freissinières
Via: Cascade Chantriaux Nr: 09

Introduzione
 E' la più lunga colata del settore opposto alla Tete de Gramusat: un poco discontinua, presenta nella parte iniziale (L2) una splendida colonna staccata. Purtroppo è difficile trovarla completamente formata specie nella parte alta a causa dell'esposizione. In ogni caso conviene attaccare presto e non attardarsi!



Un click sulla foto per ingrandire

Accesso generale
 Milano, Torino, direzione traforo del Frejus, Colle del Monginevro, poi fino a Briançon. Da qui prendere la RN 94 verso Argentière-La Bessée. Tre chilometri dopo questa località (prima di Roche de Rame), si gira a destra passando sotto un piccolo tunnel (ferrovia), salendo poi fino a Freissinières (7/8km). Da qui si prosegue superando i nuclei di Les Viollins e Mensals, la strada termina in un parcheggio sotto il bellissimo nucleo di baite di Dormillouse. Spesso però rimane chiusa per neve da Mensals. In questo caso, calcolare circa una mezz'ora in più per gli avvicinamenti.

Accesso
 Dal parcheggio continuare lungo la strada di fondovalle fin sotto l'inconfondibile Tete de Gramusat. 1 h circa, a meno che lo scarso innevamento consenta di inoltrarsi più avanti con la macchina. Ci si porta sul lato sinistro idrografico della valle e in breve all'attacco. La cascata è inconfondibile in quanto è la più lunga di questo versante. Attacca su una rampa appoggiata. Avvicinamento: 30 min.

Discesa
 A piedi sulla sinistra idrografica.



trekking & outdoor footwear

- [➔ Valle di Freissinières](#)
- [➔ Commenta itinerario](#)
- [➔ home cascate](#)

- Versante**
S

- Lunghezza**
200m
- Quota**
1450m

- Diff.**
III/5/5+
- Bellezza**
★★★★★



ICE HOME

CASCATE DI GHIACCIO

• Italia - Estero

GRANDI CIME

• Alpi

COMPETIZIONI

• Risultati e calendario

• '99 - '00

• Spedizioni

• Libri, Guide, Video

• Interviste

• Posta

• Weblink

• Forum

• Search

ICE

Cascate di ghiaccio

Area: Ecrins

Zona: Valle di Freissinières

Via: Cascade Chantriaux

[➔ Itinerario](#)

[➔ Valle di Freissinières](#)





[Home](#) | [Rock](#) | [Expeditions](#) | [Ice](#) | [Snow](#) | [Trekking](#) | [News](#) | [Special](#) | [Forum](#) | [Mountaininfo](#) | [Expo](#) | [Lab](#)

[Info](#) | [Newsletter](#)

[English version](#) |

Per suggerimenti, aggiornamenti e notizie: Planetmountain.com

Copyright© Mountain Network s.r.l.



ICE HOME

CASCATE DI GHIACCIO

• Italia - Estero

GRANDI CIME

• Alpi

COMPETIZIONI

• Risultati e calendario

• '99 - '00

• Spedizioni

• Libri, Guide, Video

• Interviste

• Posta

• Weblink

• Forum

• Search

ICE

Area: Ecrins

totale vie 10

Zona: Valle di Freissinières

Via: Impatience

Nr: 10

Introduzione

Gradevole colata situata un ambiente molto particolare. Si parte dal corso d'acqua dal quale si accede tramite una corda fissa. Un ripido muro, poi una splendida sequenza di grossi cavolfiori rendono unica questa cascata. Il tiro più difficile è evitabile sulla sinistra.

Accesso generale

Milano, Torino, direzione traforo del Frejus, Colle del Monginevro, poi fino a Briançon. Da qui prendere la RN 94 verso Argentière-La Bessée. Tre chilometri dopo questa località (prima di Roche de Rame), si gira a destra passando sotto un piccolo tunnel (ferrovia), salendo poi fino a Freissinières (7/8km). Da qui si prosegue superando i nuclei di Les Viollins e Mensals, la strada termina in un parcheggio sotto il bellissimo nucleo di baite di Dormillouse. Spesso però rimane chiusa per neve da Mensals. In questo caso, calcolare circa una mezz'ora in più per gli avvicinamenti.



Un click sulla foto per ingrandire

Accesso

Dal parcheggio continuare lungo la strada di fondovalle fin sotto l'inconfondibile Tete de Gramusat. 1 h circa, a meno che lo scarso innevamento consenta di inoltrarsi più avanti con la macchina. Giunti al parcheggio sotto Dormillouse, prendere il sentiero per il villaggio stesso, dopo circa 10 minuti, ad un bivio tenere la sinistra verso Col des Terres Blanches. In 1 ora si arriva in vista delle colate sulla destra idrografica della valle. Dal sentiero si scende verso il torrente fino all'attacco (corda fissa su albero). Avvicinamento: 2.15 ore

Discesa



trekking & outdoor footwear

➤ Valle di Freissinières

➤ Commenta itinerario

➤ home cascate



Versante

NO



Lunghezza

150m

Quota

1600m



Diff.

III/5

Bellezza

★★★★



ICE HOME

CASCATE DI GHIACCIO

• Italia - Estero

GRANDI CIME

• Alpi

COMPETIZIONI

• Risultati e calendario

• '99 - '00

• Spedizioni

• Libri, Guide, Video

• Interviste

• Posta

• Weblink

• Forum

• Search

ICE

Cascate di ghiaccio

Area: Ecrins

Zona: Valle di Freissinières

Via: Impatience

[→ Itinerario](#)

[→ Valle di Freissinières](#)





MOUNTAIN INFO
HOME

TURISMO

- "Casa tua"
- "A Ca' da Pria"

SERVIZI

- News dalle Guide

• Spedizioni

• Libri, Guide, Video

• Panorami a 360°

• Forum

• Posta

• Weblink

• Search

MOUNTAININFO

Guide Alpine

Mario Sertori

Mario Sertori è nato a Sondrio, Lombardia nel 1962 e abita a Ponte Valtellina. Nelle Alpi Centrali ha al suo attivo circa ottanta nuove vie su roccia e più di centotrenta prime ascensioni tra cascate e couloirs in quota.

Esercita la professione di Guida Alpina dal 1991, e accompagna i suoi clienti principalmente sul meraviglioso granito del Mäsino sia in estate che in inverno, inventando talvolta anche con loro nuove linee di roccia o di ghiaccio. In Patagonia ha organizzato trekking nella zona del Fitz Roy e delle Torri del Paine, anche con salite alpinistiche di media difficoltà. Ha attraversato parzialmente lo Hielo Continental con sci e slitta in completa autonomia. A Yosemite ha scalato il Capitan per la via Salathé, l'Half Dome e numerose altre pareti del parco. Ha tentato l'avventura dell'alta quota in Pakistan sullo Spantik Peak.

L'arrampicata su granito e il ghiaccio verticale sono il suo terreno preferito; ha scalato i flussi gelati più importanti e difficili dell'arco alpino e parecchi nei Pirenei. Altre tappe fondamentali sono state le impegnative colate di Canada, Colorado, Wyoming, Montana, Utah e Norvegia.

Collabora da anni con varie riviste del settore.

E' consulente per **Grivel** e **AKU**

Mario è anche autore di **Cascate Alpi Centrali: Lombardia e Svizzera**. Quasi 500 cascate di ghiaccio, corredate di cartine, foto, accessi, descrizione e caratteristiche tecniche. Una guida completa e dettagliata delle cascate di ghiaccio delle Alpi Centrali, in Lombardia e in Svizzera, per un totale di 458 itinerari, corredate di cartine, foto, accessi, descrizione e caratteristiche tecniche, e di 210 altre possibilità di salita più sinteticamente relazionate. Molte cascate costituiscono una novità assoluta e aspettano ancora la prima ripetizione. Un'opera che viene a colmare un vuoto editoriale di vent'anni.


Nel 2007 ha pubblicato, con Guido Lisignoli, **Solo granito**, la più completa guida di scalata sul Masino - Bregaglia - Disgrazia, edita da Versante sud Milano.

"Questo libro è lo specchio fedele di ciò che è stato fatto fino a oggi nella regione del Masino-Bregaglia-Disgrazia, con particolare riguardo alle vie più interessanti, dalle grandi salite classiche alle ultime creazioni in stile più sportivo, senza tralasciare le notizie sulle altre possibilità presenti. L'area coperta è vasta e abbastanza eterogenea e spazia dai versanti meridionali del gruppo con la Val Masino e le sue diramazioni, a quelli più settentrionali che comprendono la valle dell'Albigna, la Val Bondasca, la



Articoli di Mario Sertori su PlanetMountain:

- ➔ [Trekking Valle dell'Albigna, Svizzera](#)
- ➔ [Cascate di ghiaccio a Livigno](#)
- ➔ [Freissinières - l'eldorado ghiacciato dei francesi](#)



Val Codera e la Val dei Ratti. Si è anche inserita la zona del Disgrazia, che negli ultimi anni ha avuto un interessante sviluppo arrampicatorio. Vista la vastità del territorio e delle proposte e in linea con le moderne tendenze, si è cercato di contenere al massimo la parte descrittiva, privilegiando le immagini e i disegni, anche se di ogni itinerario compaiono tutte le informazioni utili alla sua individuazione e all'attrezzatura necessaria per una ripetizione. Un libro dunque come attrezzo tecnico al pari di corde e friend, che faciliti gli incastrati di giornate emozionanti nelle fessure della vita di tutti i giorni."

RECAPITI:

email: m.sertori@alice.it



www.cascatedighiaccio.it

www.bluedizioni.it

www.versantesud.it